

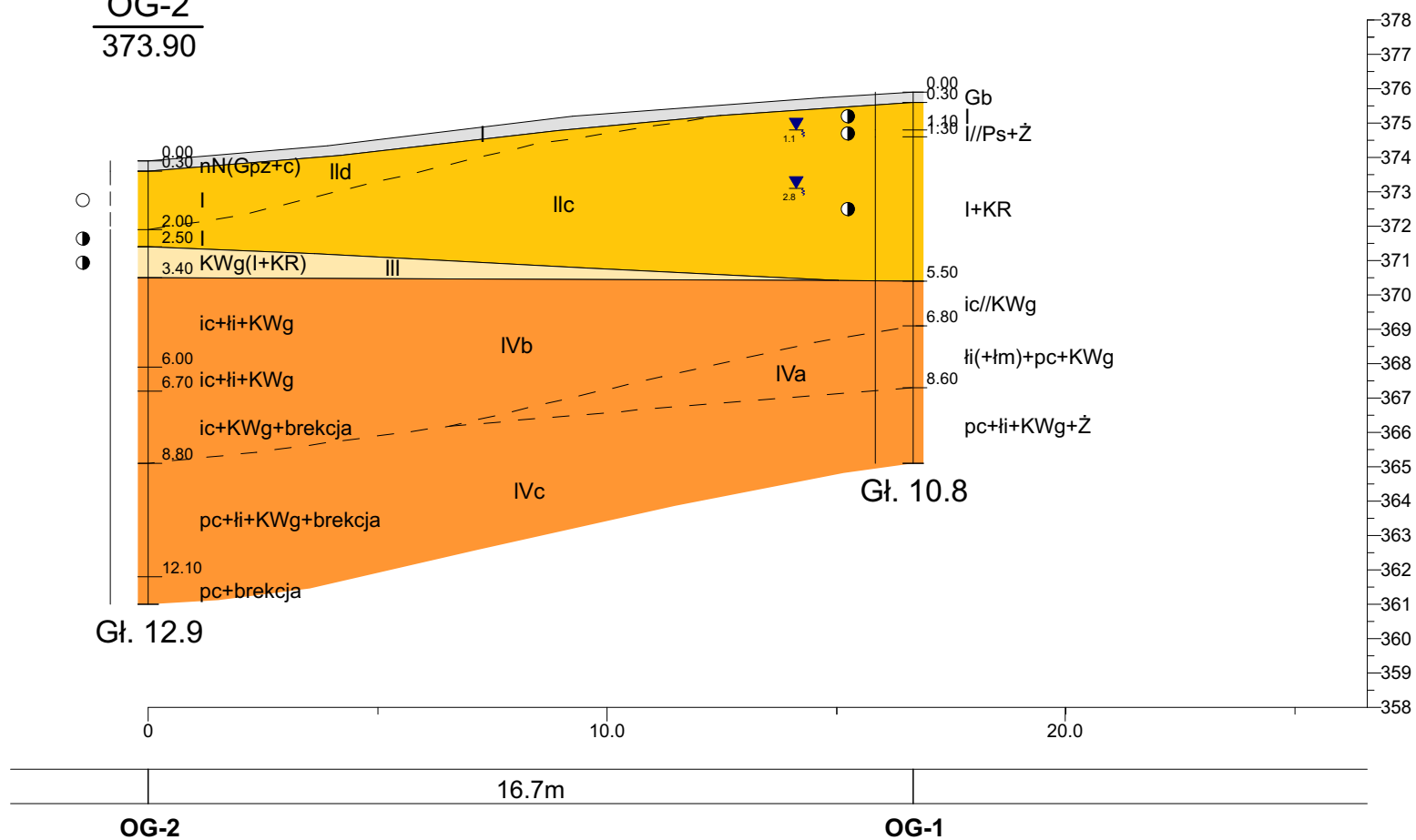
NE

m n.p.m.



OG-2  
373.90OG-1  
375.90

SW

m n.p.m.

Skala  
1:  $\frac{150}{200}$ 

..... prawdopodobna płaszczyna poślizgu

<b>Zleceniodawca</b> 	<b>Wykonawca</b> 	<b>Investor:</b> Miasto Bielsko-Biała, pl. Ratuszowy 1, 43-300 Bielsko-Biała	<b>Zał:</b> 5.
		<b>Temat:</b> DOKUMENTACJA GEOLOGICZNO-INŻYNIERSKA	
<b>Data:</b> XII.2025	<b>Nazwisko</b>	<b>Tytuł:</b> Przekrój geologiczno-inżynierski	
<b>Odrysował</b> J. WALIGÓRA	<b>Dokumentator</b> J. WALIGÓRA		
			<b>Skala:</b> 1: 150/100